Schnitt 1-1
M 1:100

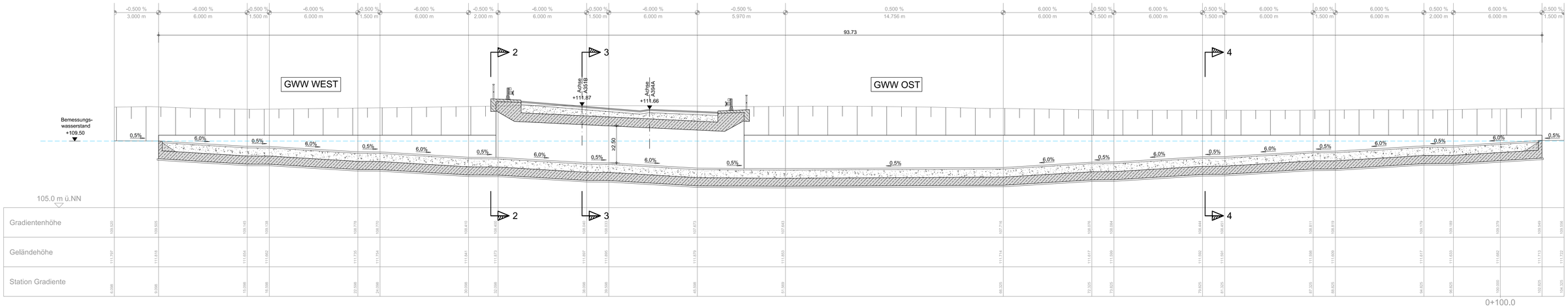

Grundriss BW4
M 1:100

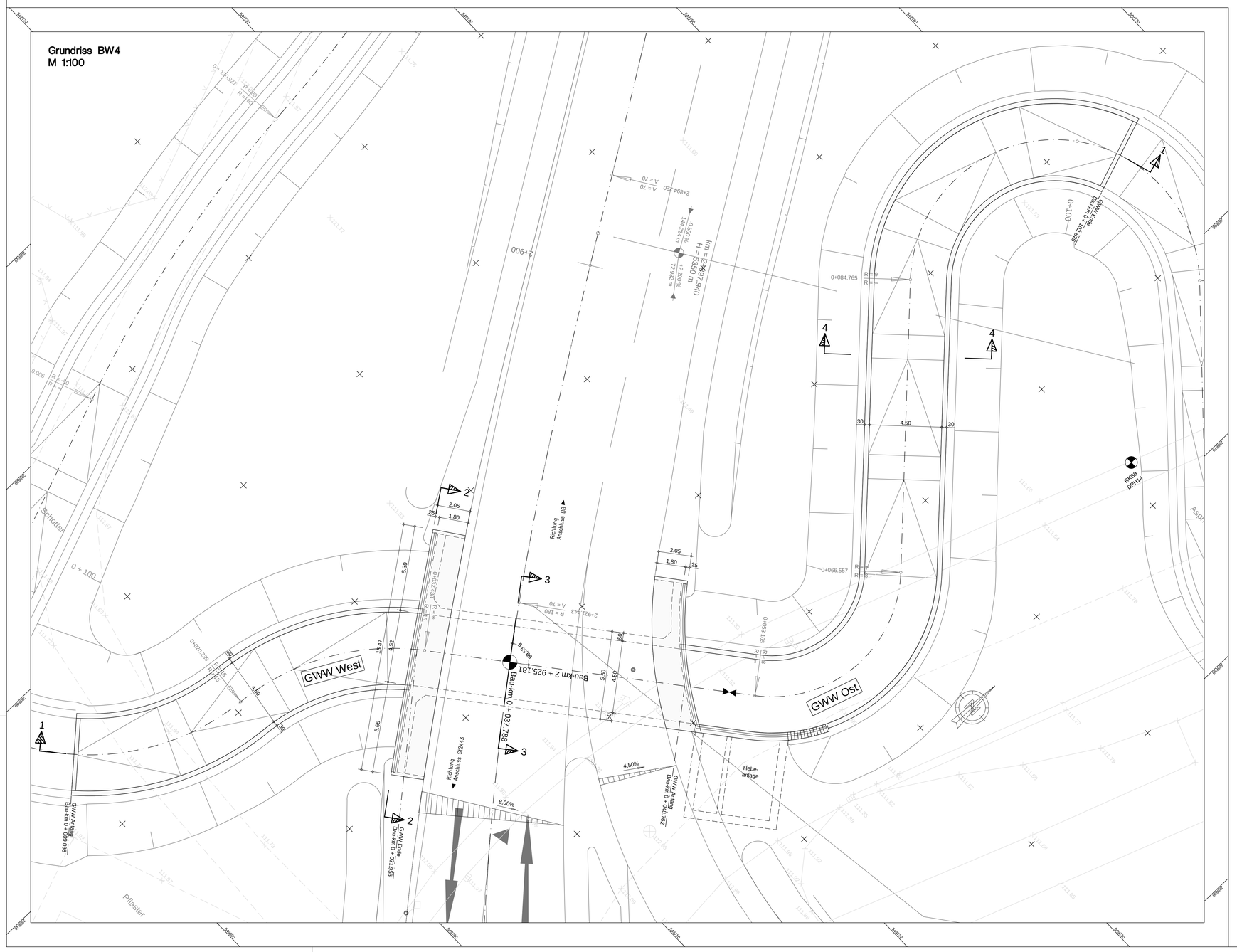

Ansicht 2-2
M 1:100

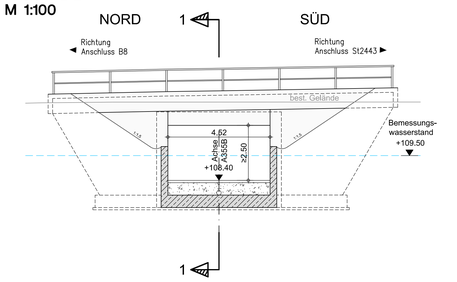

Schnitt 3-3
M 1:100

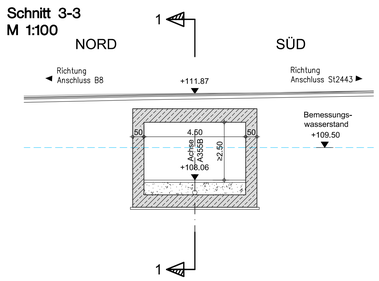

Schnitt 4-4
M 1:100

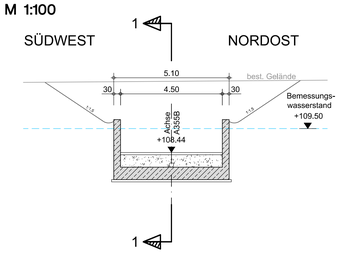

BW 4	
Brücke St 3308 über Geh- und Radweg in Hörstein GE Alzenau Süd Bau-km 2+925.181	
Lichte Weite	4.50 m
Lichte Höhe	≥ 2.50 m
Stützweite	5.00 m
Gesamtlänge	5.50 m
Gesamtbreite	93.73 m
Kreuzungswinkel	< 99.53 gon
Breite zw. Geländern	~15.65-18.00 m

OBERMEYER PLANEN + BERATEN GmbH
Weißenburger Str. 20-22
63739 Aschaffenburg
Tel.:06021/38667-0

Bearbeitet im Auftrag der Gemeinde Karlstein
Aschaffenburg, im Mai 2014

Projekt-Nr.:		16172
	Datum	Zeichen
Bearb.:	31.07.14	Alt
Gez.:	31.07.14	Mto
Gepr.:	31.07.14	Kru

Nr.	Art der Änderung	Datum	Name

Gemeinde Karlstein
Am Obertorn 1, 63791 Karlstein, Tel. 06027/94-0, Fax 06027/94-50, E-Mail: gemeinde@karlstein.de

Unterlage		10
Blatt Nr.		4
Datum		Zeichen
PLANFESTSTELLUNG	bearbeitet	
	gezeichnet	
	geprüft	

St 3308
Neubau der
Ortsumgehung Karlstein

BW 4
Brücke St 3308 über Geh- und Radweg in Hörstein GE Alzenau Süd Bau-km 2+925.181
Maßstab 1 : 100

Aufgestellt:
Karlstein, den: 12.08.2014
Gemeinde Karlstein

Wilfried Brueck, 1. Bürgermeister

Gesehen:

Plot-Datei: AE_PB4L0018-BW4.plt Plot-Datum: 31.07.14

\\osbwd04\projects\16172\Bauwerke\cad\AE_PB4L0018.dwg